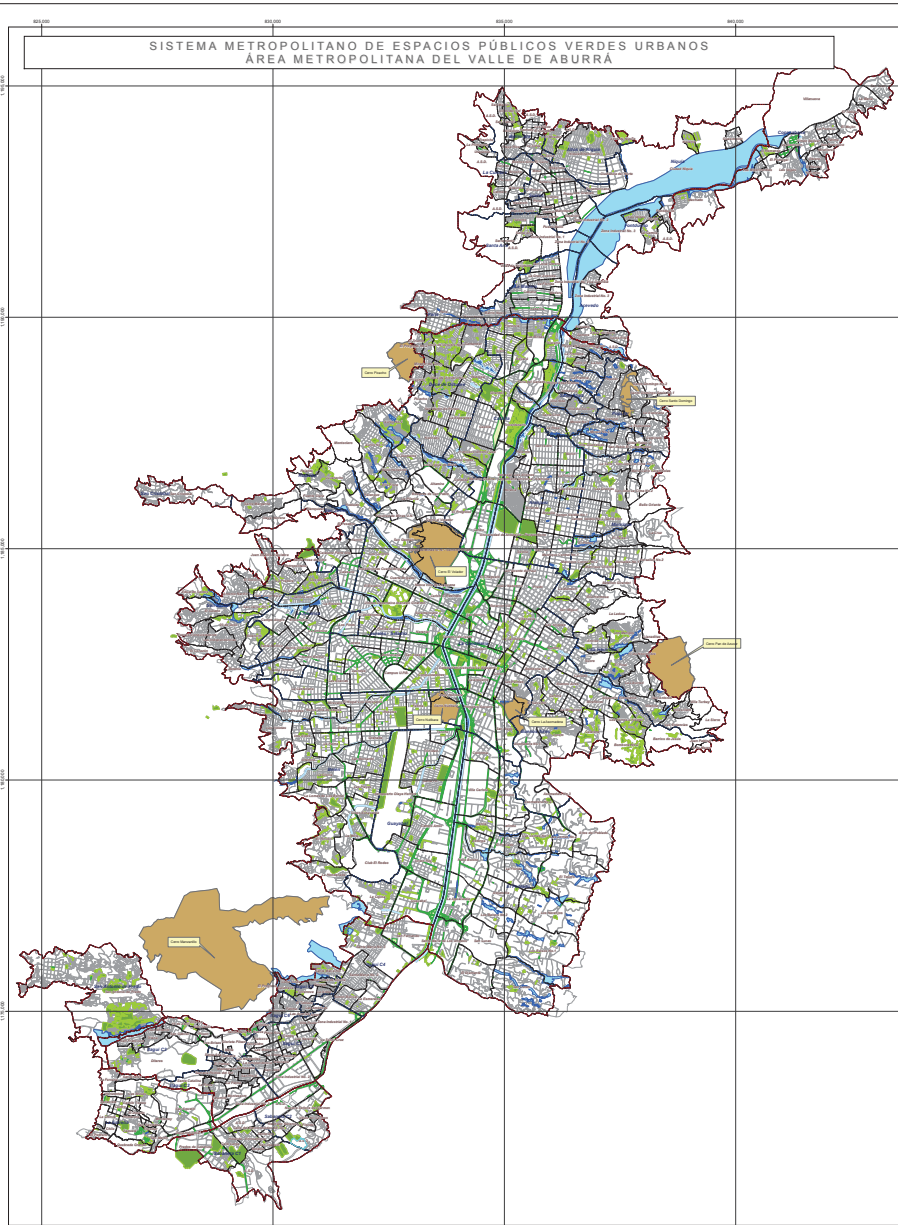
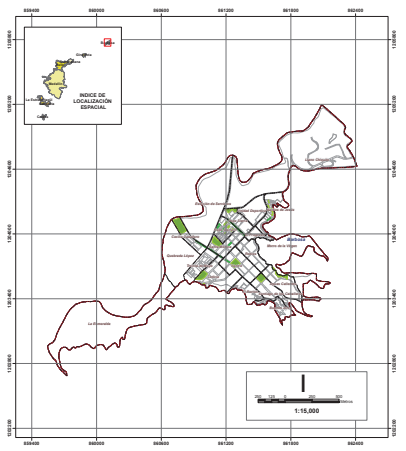


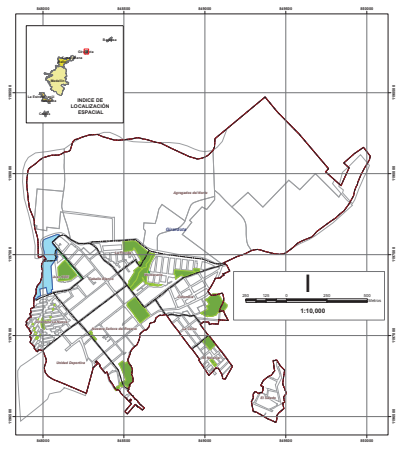
SISTEMA METROPOLITANO DE ESPACIOS PÚBLICOS VERDES URBANOS  
ÁREA METROPOLITANA DEL VALLE DE ABURRÁ



MUNICIPIO DE BARBOSA



MUNICIPIO DE GIRARDOTA



MUNICIPIO DE CALDAS

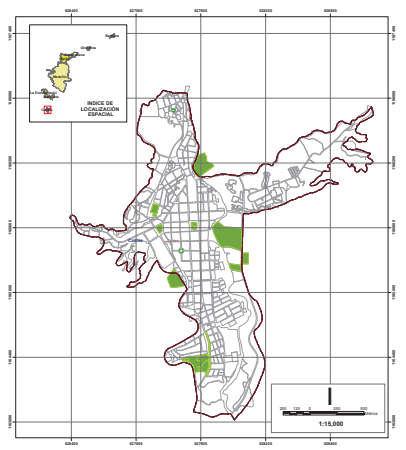
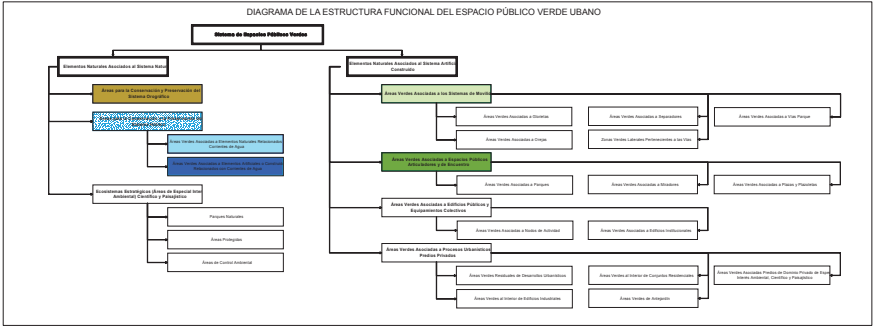


DIAGRAMA DE LA ESTRUCTURA FUNCIONAL DEL ESPACIO PÚBLICO VERDE URBANO



FUENTE DE INFORMACIÓN  
- Área Metropolitana del Valle de Aburrá  
- POT y Municipios  
- Cartografía EPM  
- Aerofotografías de la zona

CONVENCIONES  
 [Red line] Límite de Municipios  
 [Blue line] Límite de Comunas  
 [Black line] Límite de Barrios  
 [Grey box] Manzanas

FORMULACIÓN DEL PLAN MAESTRO DE ZONAS VERDES DEL VALLE DE ABURRÁ	
Contenido: Sistema Metropolitano de Espacios Públicos Verdes Urbanos	
Autor:	CONSORCIO CONCOL - AM
Fecha:	Agosto de 2008
Diseño:	CONCOL-AM
Aprobó:	AMVA
Índice:	M1_EL_0001_AM Numeración: 1.1